

### KARTOGRAFSKI PRIKAZ 3 :

## UVJETI KORIŠTENJA, UREĐENJA I ZAŠTITE PROSTORA

### 3b ZAŠTITA KULTURNO POVIJESNOG NASLIJEĐA






## TUMAČ ZNAKOVLJA

## GRANICE

-  DRŽAVNA GRANICA  
 ŽUPANIJSKA GRANICA  
 OPĆINSKA/ GRADSKA GRANICA

## KULTURNO POVIJESNO NASLIJEĐE



## Arheološka baština

- | POSREDOVANJE<br>POSREDOVATELJEM   | POSREDOVANJE<br>POSREDOVATELJEM<br>POSREDOVANJE<br>POSREDOVATELJEM | POSREDOVANJE<br>POSREDOVATELJEM   |
|---|--|---|
|  | ARHEOLOŠKO PODRUČJE- KOPNO   |   |
|  | ARHEOLOŠKO PODRUČJE- MORE  |   |
|  | ARHEOLOŠKI POJEDINAČNI LOKALITET-<br>KOPNENI                       |  |
|  | ARHEOLOŠKI POJEDINAČNI LOKALITET-<br>PODMORSKI                     |   |

### Povijesna graditeljska cjelina

- | REGISTRIRANO  | PRESLOŽENO             |
|---|------------------------|
|  | GRADSKA NASELJA        |
|  | GRADSKO SEOSKA NASELJA |
|  | SEOSKA NASELJA         |





## Povijesni sklop i građevina

- | POSREDOVATEL  | POSREDOVATEL  | POSREDOVATEL  |                                     |
|---|---|---|-------------------------------------|
|  |  |  | GRADITELJSKI SKLOP                  |
|  |  |   | CIVILNA GRAĐEVINA                   |
|  |  |  | SAKRALNA GRAĐEVINA                  |
|  |   |   | VOJNA GRAĐEVINA                     |
|  |   |   | PROIZVODNA ILI GOSPODARSKA GRĐEVINA |
|  |   |   | ELEMENT URBANE OPREME               |

### Memorijalna baština

- REGISTRIRANO
- MEMORIJALNO I POVIJESNO PODRUČJE
- SPOMEN (MEMORIJALNI) OBJEKT

## Etnološka baština

- | REGISTRIRANO  | PREDLOŽENO  |                     |
|---|---|---------------------|
|  |  | ETNOLOŠKO PODRUČJE  |
|  |  | ETNOLOŠKA GRADEVINA |



**PROSTORNI PLAN  
PRIMORSKO-GORANSKE ŽUPANIJE**

## II. NACRT KONAČNOG PRIJEDLOGA PLANA

### 3. UVJETI KORIŠTENJA, UREĐENJA I ZAŠTITE PROSTORA

### 3b. ZAŠTITA KULTURNO POVIJESNOG NASLJEĐA

[illegible]